

PA 8

Département de l'AIN
Commune de JASSERON
Lieuudit : "Les Rutis"
DEPARTEMENTALE D936
CHEMIN DU MOULIN








SARL DANNENMULLER PROMOTIONS

PROGRAMME DES TRAVAUX







MODIFICATIF

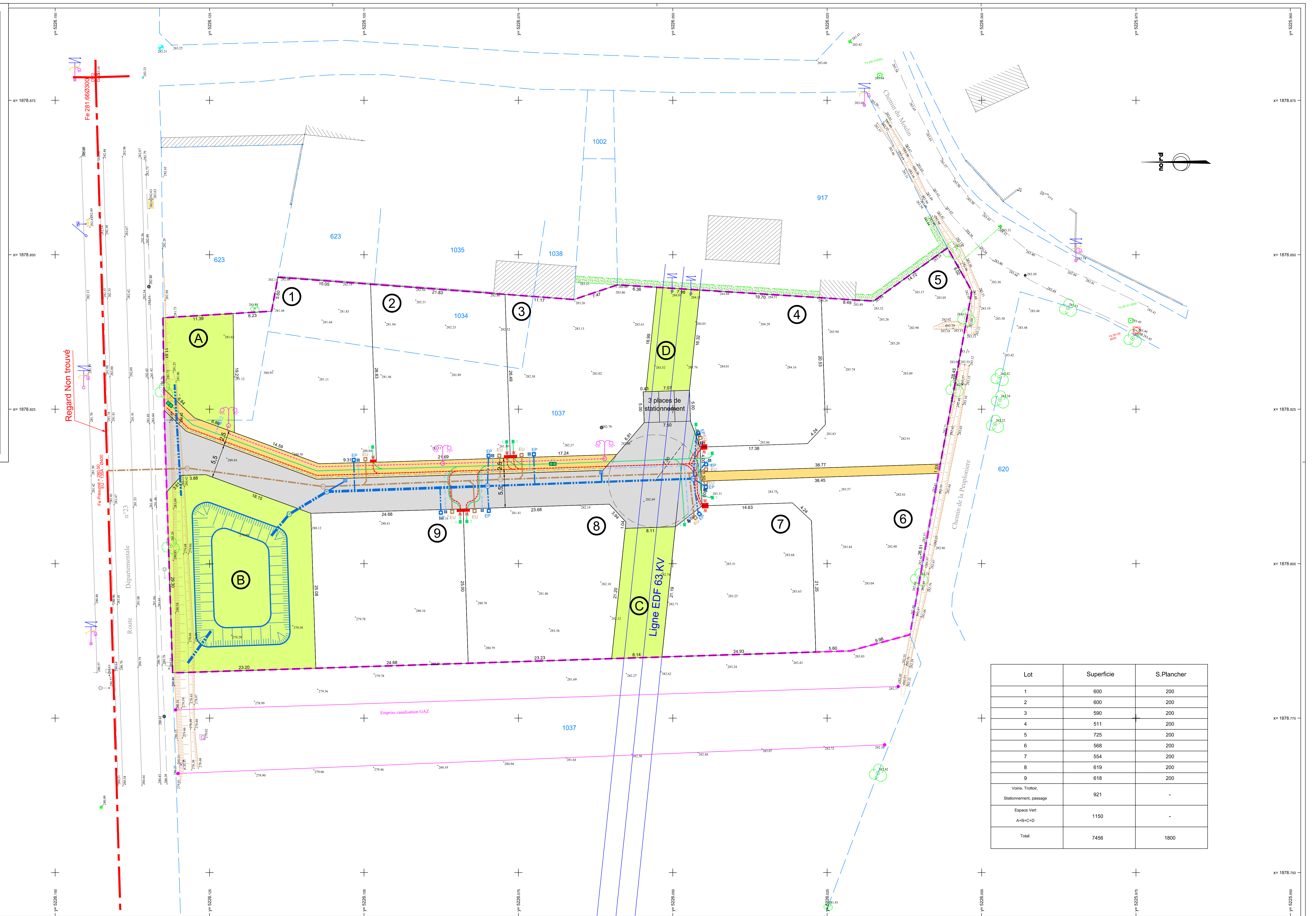
| | | | |
|---|------|---|---------------|
| ECHELLE : 1/250 | | COORDONNEES RGF 93 CC 46 // IGN NGF 69 // Précision GPS | |
| Référence plan : 17.129_PAmoif | IND. | DATE | MODIFICATIONS |
| Géomètre : AP | A | 20 Juin 2019 | Plan Initial |
|  Cabinet CHANEL GRAND SEJARL de Géomètres-Experts 34, Boulevard Voltaire 02000 SOUSSE EN BRESE TEL : 04 74 21 31 68 FAX : 04 74 22 60 64 ap@chanel-grandgeometres-experts.fr | B | Mai 2021 | Modificatif |
| | C | Sept. 2021 | Modificatif |

Légende:

-  Projet voirie
-  Projet espace vert
-  Projet trottoir
-  Numéro de lots
-  Surface de Lot
-  Périmètre du lotissement
-  Limite de Division

Légende Travaux:

-  Projet Eaux Usées
-  Projet Eaux Pluviales
-  Projet Réseaux Telecom
-  Projet Réseaux Eclairage
-  Projet Réseaux Electrique
-  Projet Adduction Eau Potable



| Lot | Superficie | S.Plancher |
|--|------------|------------|
| 1 | 600 | 200 |
| 2 | 600 | 200 |
| 3 | 590 | 200 |
| 4 | 511 | 200 |
| 5 | 725 | 200 |
| 6 | 568 | 200 |
| 7 | 554 | 200 |
| 8 | 619 | 200 |
| 9 | 618 | 200 |
| Voirie, Trottoir, Substancement, passage | 921 | - |
| Espace Vert A+B+C+D | 1150 | - |
| Total | 7456 | 1800 |